

## ZD2/ Inwentaryzacja nawierzchni utwardzonych w dzielnicy Gdańsk-Oliwa stan październik 2019 r.

---

### 1. Przedmiot inwentaryzacji

Przedmiotem inwentaryzacji jest dokumentacja istniejącej nawierzchni występującej w dzielnicy Gdańsk-Oliwa, ze szczególnym uwzględnieniem lokalizacji targowiska „Polanki” i jego bezpośredniego sąsiedztwa.

### 2. Obszar inwentaryzacji

Inwentaryzacji poddane zostały nawierzchnie utwardzone występująca w obszarze dzielnicy Gdańsk-Oliwa na powierzchniach: jezdni, chodników oraz innych powierzchni utwardzonych (place, przestrzenie publiczne).



obszar inwentaryzacji  
(teren pomiędzy: ul.Opata Jacka Rybińskiego,  
al.Grunwaldzką, ul.Leśną, ul.Derdowskiego)




### 3. Opis

Opis nawierzchni przedstawiono w postaci zestawienia tabelarycznego nawierzchni występujących w dzielnicy Gdańsk-Oliwa z podziałem na poszczególne ulice znajdujące się w obszarze opracowania (21 tabeli). Opis uzupełniony w większej części materiałem zdjęciowym. Zob. tabele poniżej. Wszystkie mapki (źródło: Google maps).

ZD2 / Inwentaryzacja nawierzchni utwardzonych w dzielnicy Gdańsk-Oliwa, stan październik 2019 r.

1

Tabela 1

| Lokalizacja / nazwa ulicy / mapa                                                                                                                                                                                                                                                         | Rodzaj nawierzchni jezdni, plac, /opis                                                                                                                                   | Rodzaj nawierzchni chodnik, ścieżka rowerowa /opis                                                                                                                                                                                                                                                                                                             |
|------------------------------------------------------------------------------------------------------------------------------------------------------------------------------------------------------------------------------------------------------------------------------------------|--------------------------------------------------------------------------------------------------------------------------------------------------------------------------|----------------------------------------------------------------------------------------------------------------------------------------------------------------------------------------------------------------------------------------------------------------------------------------------------------------------------------------------------------------|
| <p><b>Ul. Opata Jacka Rybińskiego</b></p>  <p><b>schemat:</b><br/><b>chodnik1./jezdni</b><br/><b>dwupasmowa/chodnik2.</b><br/>(przekrój w str. Grunwaldzkiej)</p> <p><b>Główna ulica dzielnicy:</b></p> | <p>Jezdnia asfaltowa , dwupasmowa,</p>                                                                                                                                   | <p><b>chodnik1.</b><br/>ścieżka rowerowa oddzielona pasem kostki brukowej, płyty chodnikowe: szare (otoczaki) układane prosto 30x30;<br/>kostka brukowa granitowa szara, krawężnik granitowy lub pas zieleni,<br/><b>chodnik2.</b><br/>krawężnik granitowy;<br/>kostka brukowa granitowa , szara, płyty chodnikowe: szare (otoczaki) układane w karo 20x20</p> |
| Rodzaj nawierzchni /zdjęcie                                                                                                                                                                                                                                                              |   |                                                                                                                                                                                                                                                                                                                                                                |





ZD2 / Inwentaryzacja nawierzchni utwardzonych w dzielnicy Gdańsk-Oliwa, stan październik 2019 r.

2

Tabela 2

| Lokalizacja / nazwa ulicy / mapa                                                                                                                                                                                                                                                                                                                                 | Rodzaj nawierzchni jezdni, plac, /opis                                                                                                                                                                            | Rodzaj nawierzchni chodnik, ścieżka rowerowa /opis                                                                                                                                                                                                         |
|------------------------------------------------------------------------------------------------------------------------------------------------------------------------------------------------------------------------------------------------------------------------------------------------------------------------------------------------------------------|-------------------------------------------------------------------------------------------------------------------------------------------------------------------------------------------------------------------|------------------------------------------------------------------------------------------------------------------------------------------------------------------------------------------------------------------------------------------------------------|
| <b>Ul. Polanki</b><br><br><br><b>schemat:</b><br><b>chodnik1./jezdni</b><br><b>dwupasmowa/chodnik2.</b><br>(przekrój w str. Opata Rybińskiego)<br><b>Jedna z ważniejszych ulic w dzielnicy</b> | Jezdnia asfaltowa                                                                                                                                                                                                 | <b>chodnik1./2</b><br>Płyty chodnikowe płukane otoczaki 20x20, (Polbruk) układane w karo;<br>kostka brukowa szara; krawężnik granitowy; trawnik;<br>krawężnik granitowy<br>Posadzka nowa: remont nawierzchni chodnika+ miejsc postojowych<br>Sierpień 2019 |
| Rodzaj nawierzchni /zdjęcie                                                                                                                                                                                                                                                                                                                                      | <div>chodnik1</div>  <div>Chodnik2</div>  |                                                                                                                                                                                                                                                            |

**Tabela 3**

| Lokalizacja / nazwa ulicy / mapa                                                                                                                                                                                                                                                                                                                            | Rodzaj nawierzchni jezdni, plac, /opis                                                                                                                                                     | Rodzaj nawierzchni chodnik, ścieżka rowerowa /opis                      |
|-------------------------------------------------------------------------------------------------------------------------------------------------------------------------------------------------------------------------------------------------------------------------------------------------------------------------------------------------------------|--------------------------------------------------------------------------------------------------------------------------------------------------------------------------------------------|-------------------------------------------------------------------------|
| <p><b>Ul Obrońców Westerplatte</b></p>  <p><b>schemat:</b><br/><b>chodnik1./jezdni</b><br/><b>dwupasmowa/chodnik2.</b><br/>(przekrój w str. Polanki)</p> <p><b>Jedna z ważniejszych ulic w dzielnicy</b><br/><b><u>najbardziej reprezentacyjna ulica dzielnicy</u></b></p> | <p>Jezdnia kostka brukowa granitowa, czerwona układana w wachlarzowo; krawężnik granitowy; wjazd na targowisko kostka brukowa granitowa, czerwona; aleja lipowa po obu stronach ulicy;</p> | <p>Płyta chodnikowa płużana otoczaki 30x30; trawnik z aleją lipową;</p> |
| <p>Rodzaj nawierzchni /zdjęcie</p>                                                                                                                                                                                                                                       |                    |                                                                         |








ZD2 / Inwentaryzacja nawierzchni utwardzonych w dzielnicy Gdańsk-Oliwa, stan październik 2019 r.

4

Tabela 4



| Lokalizacja / nazwa ulicy / mapa                                                                                                                                                                                                       | Rodzaj nawierzchni jezdni, plac, /opis                                                                                                                                                                             | Rodzaj nawierzchni chodnik, ścieżka rowerowa /opis                                                                             |
|----------------------------------------------------------------------------------------------------------------------------------------------------------------------------------------------------------------------------------------|--------------------------------------------------------------------------------------------------------------------------------------------------------------------------------------------------------------------|--------------------------------------------------------------------------------------------------------------------------------|
| <p><b>Ul. Alfa Liczmańskiego</b></p>  <p><b>schemat:</b><br/><b>chodnik1./jezdni</b><br/><b>dwupasmowa/chodnik2.</b><br/>(przekrój ze str. Leśna)</p> | <p>Jezdnia bruk kamienny:<br/>stara nawierzchnia<br/>krawężnik kamienny,<br/>granitowy</p>                                                                                                                         | <p>Chodnik częściowo nowy<br/>Płyty chodnikowe 20x20 +<br/>W dalszej części ulicy: stary chodnik płyty chodnikowe betonowe</p> |
| Rodzaj nawierzchni /zdjęcie                                                                                                                                                                                                            | <p>Skrzyżownie: Leśna + Liczmańskiego</p>   |                                                                                                                                |



ZD2 / Inwentaryzacja nawierzchni utwardzonych w dzielnicy Gdańsk-Oliwa, stan październik 2019 r.

5



Tabela 5

| Lokalizacja / nazwa ulicy / mapa                                                                                                                                                                                                      | Rodzaj nawierzchni jezdni, plac, /opis                                              | Rodzaj nawierzchni chodnik, ścieżka rowerowa /opis |
|---------------------------------------------------------------------------------------------------------------------------------------------------------------------------------------------------------------------------------------|-------------------------------------------------------------------------------------|----------------------------------------------------|
| <p><b>Ul. Schopenhauera</b></p>  <p><b>schemat:</b><br/><b>chodnik1./jezdni /miejsca postojowe</b><br/>Potencjał transformacji na <i>Woonerf</i></p> | <p>Jezdnia asfaltowa;<br/>Krawężnik</p>                                             | <p>Płytki chodnikowe zwykłe 50x50</p>              |
| Rodzaj nawierzchni /zdjęcie                                                                                                                                                                                                           |  |                                                    |

ZD2 / Inwentaryzacja nawierzchni utwardzonych w dzielnicy Gdańsk-Oliwa, stan październik 2019 r.

6

Tabela 6

| Lokalizacja / nazwa ulicy / mapa                                                                                                                                                                                          | Rodzaj nawierzchni jezdni, plac, /opis                                                      | Rodzaj nawierzchni chodnik, ścieżka rowerowa /opis                           |
|---------------------------------------------------------------------------------------------------------------------------------------------------------------------------------------------------------------------------|---------------------------------------------------------------------------------------------|------------------------------------------------------------------------------|
| <p><b>Ul. Leśna</b></p>  <p><b>schemat:</b><br/><b>chodnik1./jezdni</b><br/><b>dwupasmowa/chodnik2.</b><br/>(przekrój ze str. Leśna)</p> | <p>Jezdnie bruk kamienny:<br/>stara nawierzchnia;<br/>krawężnik kamienny,<br/>granitowy</p> | <p>Trawnik;<br/>chodnik<br/>płyty chodnikowe 30x30 wjazdy kostka brukowa</p> |
| Rodzaj nawierzchni /zdjęcie                                                                                                                                                                                               |          |                                                                              |





ZD2 / Inwentaryzacja nawierzchni utwardzonych w dzielnicy Gdańsk-Oliwa, stan październik 2019 r.

7

Tabela 7




| Lokalizacja / nazwa ulicy / mapa                                                                                                                                                                                               | Rodzaj nawierzchni jezdni, plac, /opis                                                                                                                                   | Rodzaj nawierzchni chodnik, ścieżka rowerowa /opis                |
|--------------------------------------------------------------------------------------------------------------------------------------------------------------------------------------------------------------------------------|--------------------------------------------------------------------------------------------------------------------------------------------------------------------------|-------------------------------------------------------------------|
| <p><b>Ul. Jeziorańskiego</b></p>  <p><b>schemat:</b><br/><b>chodnik1./jezdni</b><br/><b>dwupasmowa/plot</b><br/>chodnik po jednej stronie</p> | <p>Jezdnia asfaltowa;<br/>krawężnik betonowy</p>                                                                                                                         | <p>Płyty chodnikowe 50x50<br/>chodnik tylko po jednej stronie</p> |
| <p>Rodzaj nawierzchni /zdjęcie</p>                                                                                                          |   |                                                                   |



ZD2 / Inwentaryzacja nawierzchni utwardzonych w dzielnicy Gdańsk-Oliwa, stan październik 2019 r.

8

Tabela 8

| Lokalizacja / nazwa ulicy / mapa                                                                                                                                                                                  | Rodzaj nawierzchni<br>jezdni, plac,<br>/opis                                                            | Rodzaj nawierzchni chodnik, ścieżka rowerowa<br>/opis |
|-------------------------------------------------------------------------------------------------------------------------------------------------------------------------------------------------------------------|---------------------------------------------------------------------------------------------------------|-------------------------------------------------------|
| <p><b>Ul. Podhalańska</b></p>  <p><b>schemat:<br/>chodnik1./jezdni<br/>dwupasmowa/chodnik2.<br/>(przekrój ze str. Leśna)</b></p> | <p>Jezdnia bruk<br/>kamienny:<br/>stara<br/>nawierzchnia;<br/>krawężnik<br/>kamienny,<br/>granitowy</p> | <p>Płyta chodnikowa betonowa</p>                      |
| <p>Rodzaj nawierzchni /zdjęcie</p>                                                                                             |                      |                                                       |

ZD2 / Inwentaryzacja nawierzchni utwardzonych w dzielnicy Gdańsk-Oliwa, stan październik 2019 r.

9

Tabela 9


| Lokalizacja / nazwa ulicy / mapa                                                                        | Rodzaj nawierzchni jezdni, plac, /opis | Rodzaj nawierzchni chodnik, ścieżka rowerowa /opis                             |
|---------------------------------------------------------------------------------------------------------|----------------------------------------|--------------------------------------------------------------------------------|
| <b>Ul. Wygodna</b><br> | Droga szutrowa (wewnętrzna dojazdowa)  | Chodnik: kostka brukowa betonowa szara ; krawężnik betonowy chodnik przydomowy |
| Rodzaj nawierzchni /zdjęcie                                                                             |                                        |                                                                                |

Tabela 10


| Lokalizacja / nazwa ulicy / mapa                                                                               | Rodzaj nawierzchni jezdni, plac, /opis           | Rodzaj nawierzchni chodnik, ścieżka rowerowa /opis |
|----------------------------------------------------------------------------------------------------------------|--------------------------------------------------|----------------------------------------------------|
| <b>Ul. Derdowskiego</b><br> | Jezdnia asfaltowa; Krawężnik kamienny, granitowy | Płyta chodnikowa betonowa 30x30                    |
| Rodzaj nawierzchni /zdjęcie                                                                                    |                                                  |                                                    |

Tabela 11

| Lokalizacja / nazwa ulicy / mapa                                                                            | Rodzaj nawierzchni<br>jezdni, plac,<br>/opis                                                     | Rodzaj nawierzchni chodnik, ścieżka rowerowa<br>/opis                                                           |
|-------------------------------------------------------------------------------------------------------------|--------------------------------------------------------------------------------------------------|-----------------------------------------------------------------------------------------------------------------|
| <b>Ul. Witkiewicza</b><br> | Jezdnia bruk<br>kamienny<br>(stara<br>nawierzchnia<br>)<br>Krawężnik<br>kamienny(<br>granitowy?) | Płyta chodnikowa płukana czerwona 20x20<br>Płyty układane w karo<br>Krawężnik/ kostka brukowa/ płyta chodnikowa |
| Rodzaj nawierzchni /zdjęcie                                                                                 |                                                                                                  |                                                                                                                 |

|                                             |                                                                                         |  |  |
|---------------------------------------------|-----------------------------------------------------------------------------------------|--|--|
| <b>Skrzyżowanie Grottgera + Witkiewicza</b> | Grottgera :<br>jezdni<br>asfaltowa<br>Do asfaltu<br>dochodzi ul<br>Witkiewicza:<br>bruk |  |  |
|---------------------------------------------|-----------------------------------------------------------------------------------------|--|--|

**Tabela 12**

| Lokalizacja / nazwa ulicy / mapa                                                                                                                                                                 | Rodzaj nawierzchni jezdni, plac, /opis                                                                                                                                      | Rodzaj nawierzchni chodnik, ścieżka rowerowa /opis                          |
|--------------------------------------------------------------------------------------------------------------------------------------------------------------------------------------------------|-----------------------------------------------------------------------------------------------------------------------------------------------------------------------------|-----------------------------------------------------------------------------|
| <b>Ul. Żeromskiego</b><br><br><b>schemat:</b><br><b>chodnik1.(szeroki/miejsca parkingowe/ jezdni /chodnik2.</b> | Jezdnia asfaltowa<br>Stan zły<br>dziury,<br>znaczne<br>ubytki                                                                                                               | Płyty chodnikowe betonowe 50x50<br>Duże miejsca postojowe z płyt betonowych |
| Rodzaj nawierzchni /zdjęcie                                                                                                                                                                      | <br> |                                                                             |



ZD2 / Inwentaryzacja nawierzchni utwardzonych w dzielnicy Gdańsk-Oliwa, stan październik 2019 r.

12

Tabela 13

| Lokalizacja / nazwa ulicy / mapa                                                                          | Rodzaj nawierzchni jezdni, plac, /opis                                                                 | Rodzaj nawierzchni chodnik, ścieżka rowerowa /opis                            |
|-----------------------------------------------------------------------------------------------------------|--------------------------------------------------------------------------------------------------------|-------------------------------------------------------------------------------|
| <b>Ul. Grottgera</b><br> | Jezdnia asfaltowa<br>stan zły<br>dziury<br>jezdni oddzielona drzewami do chodnika (lipy)<br>Krawężnik? | Płyty chodnikowe betonowe 50x50<br>Czasami średnie 30x30<br><br>Bruk w trapez |
| Rodzaj nawierzchni /zdjęcie                                                                               |                                                                                                        |                                                                               |

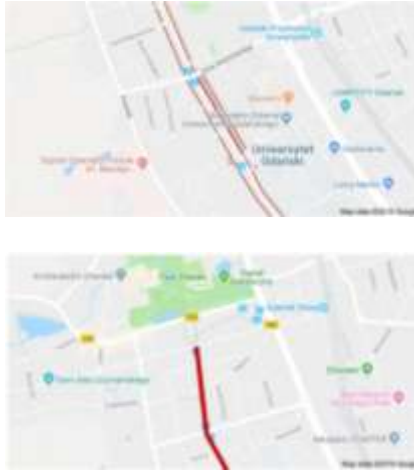
Tabela 14

| Lokalizacja / nazwa ulicy / mapa                                                                         | Rodzaj nawierzchni jezdni, plac, /opis                                        | Rodzaj nawierzchni chodnik, ścieżka rowerowa /opis                                 |
|----------------------------------------------------------------------------------------------------------|-------------------------------------------------------------------------------|------------------------------------------------------------------------------------|
| <b>Ul. Asnyka</b><br> | Jezdnia bruk kamienny (stara nawierzchnia)<br>Krawężnik kamienny (granitowy?) | Kostka /chodnik/kostka płyta chodnikowa czerwona<br>Kostka brukowa granitowa szara |
| Rodzaj nawierzchni /zdjęcie                                                                              |                                                                               |                                                                                    |

Tabela 16

| Lokalizacja / nazwa ulicy / mapa | Rodzaj nawierzchni jezdni, plac, /opis    | Rodzaj nawierzchni chodnik, ścieżka rowerowa /opis                                                                                                  |
|----------------------------------|-------------------------------------------|-----------------------------------------------------------------------------------------------------------------------------------------------------|
| <b>Plac inwalidów wojennych</b>  | Jezdnia płyty betonowe:<br>trylinka, duże | Od strony ul. Wita Stwosza: Płyta chodnikowa płukana; kostka brukowa, granitowa<br>Od strony ul. Opata Rybińskiego: płyta chodnikowa betonowa 50x50 |
| Rodzaj nawierzchni /zdjęcie      |                                           |                                                                                                                                                     |

**Tabela 17**

| Lokalizacja / nazwa ulicy / mapa                                                                                                                                                                                                                                                                                                                                       | Rodzaj nawierzchni jezdni, plac, /opis                                               | Rodzaj nawierzchni chodnik, ścieżka rowerowa /opis                                         |
|------------------------------------------------------------------------------------------------------------------------------------------------------------------------------------------------------------------------------------------------------------------------------------------------------------------------------------------------------------------------|--------------------------------------------------------------------------------------|--------------------------------------------------------------------------------------------|
| <p><b>Ul. Wita Stwosza</b></p>  <p><b>schemat:</b><br/> <b>chodnik1./jezdni</b><br/> <b>dwupasmowa/tory</b><br/> <b>tramwajowe/ jezdni</b><br/> <b>dwupasmowa/ chodnik2.</b><br/>         (przekrój w str. Opata Rybińskiego)</p> <p><b>Jedna z ważniejszych ulic w dzielnicy</b></p> | <p>Jezdnia asfaltowa z pasem rozdzielnym tramwajowym<br/>ulica szeroka</p>           | <p>Płyta chodnikowa płukana 30x30 czerwona<br/>Wjazdy na posesje kostka betonowa szara</p> |
| <p>Rodzaj nawierzchni /zdjęcie</p>                                                                                                                                                                                                                                                                                                                                     |  |                                                                                            |

|                                             |  |                                                                                                         |  |
|---------------------------------------------|--|---------------------------------------------------------------------------------------------------------|--|
| <b>Skrzyżowanie Grottgera+ Wita Stwosza</b> |  | Wita Stwosza: płyty chodnikowe pękane czerwone 30x30<br>Grottgera dochodzi płyta chodnikowa szara 40x40 |  |
|---------------------------------------------|--|---------------------------------------------------------------------------------------------------------|--|

**Tabela 18**

| Lokalizacja / nazwa ulicy / mapa                                                                        | Rodzaj nawierzchni jezdni, plac, /opis                                        | Rodzaj nawierzchni chodnik, ścieżka rowerowa /opis                                 |
|---------------------------------------------------------------------------------------------------------|-------------------------------------------------------------------------------|------------------------------------------------------------------------------------|
| <b>Ul. Kaprów</b><br> | Jezdnia bruk kamienny (stara nawierzchnia)<br>Krawężnik kamienny (granitowy?) | Kostka/<br>płyta/kostka<br>Płyta chodnikowa 30x30 czerwona<br>Kostka brukowa szara |
| Rodzaj nawierzchni /zdjęcie                                                                             |                                                                               |                                                                                    |

**Tabela 19**

| Lokalizacja / nazwa ulicy / mapa                                                                       | Rodzaj nawierzchni jezdni, plac, /opis                                        | Rodzaj nawierzchni chodnik, ścieżka rowerowa /opis                                 |
|--------------------------------------------------------------------------------------------------------|-------------------------------------------------------------------------------|------------------------------------------------------------------------------------|
| <b>Ul. Husa</b><br> | Jezdnia bruk kamienny (stara nawierzchnia)<br>Krawężnik kamienny (granitowy?) | Kostka/<br>płyta/kostka<br>Płyta chodnikowa 30x30 czerwona<br>Kostka brukowa szara |
| Rodzaj nawierzchni /zdjęcie                                                                            |                                                                               |                                                                                    |

ZD2 / Inwentaryzacja nawierzchni utwardzonych w dzielnicy Gdańsk-Oliwa, stan październik 2019 r.

15


Tabela 20

| Lokalizacja / nazwa ulicy / mapa                                                                         | Rodzaj nawierzchni jezdni, plac, /opis                                        | Rodzaj nawierzchni chodnik, ścieżka rowerowa /opis                                                                                                             |
|----------------------------------------------------------------------------------------------------------|-------------------------------------------------------------------------------|----------------------------------------------------------------------------------------------------------------------------------------------------------------|
| <b>Ul Wąsowicza</b><br> | Jezdnia bruk kamienny (stara nawierzchnia)<br>Krawężnik kamienny (granitowy?) | Początek:<br>Kostka/<br>płyta/kostka<br>Płyta chodnikowa 30x30 czerwona<br>Kostka brukowa szara<br>Potem płyty chodnikowe 50x50<br>Trawa/chodnik/trawa/jezdnia |
| Rodzaj nawierzchni /zdjęcie                                                                              |                                                                               |                                                                                                                                                                |

Tabela 21

| Lokalizacja / nazwa ulicy / mapa                                                                           | Rodzaj nawierzchni jezdni, plac, /opis                                        | Rodzaj nawierzchni chodnik, ścieżka rowerowa /opis                                 |
|------------------------------------------------------------------------------------------------------------|-------------------------------------------------------------------------------|------------------------------------------------------------------------------------|
| <b>Ul. Drzymały</b><br> | Jezdnia bruk kamienny (stara nawierzchnia)<br>Krawężnik kamienny (granitowy?) | Kostka/<br>płyta/kostka<br>Płyta chodnikowa 30x30 czerwona<br>Kostka brukowa szara |
| Rodzaj nawierzchni /zdjęcie                                                                                |                                                                               |                                                                                    |

Tabela 21

| Lokalizacja / nazwa ulicy / mapa                                                                         | Rodzaj nawierzchni jezdni, plac, /opis                                        | Rodzaj nawierzchni chodnik, ścieżka rowerowa /opis                                                                                                                                                                                                                                              |
|----------------------------------------------------------------------------------------------------------|-------------------------------------------------------------------------------|-------------------------------------------------------------------------------------------------------------------------------------------------------------------------------------------------------------------------------------------------------------------------------------------------|
| <b>Ul. Miraua</b><br> | Jezdnia bruk kamienny (stara nawierzchnia)<br>Krawężnik kamienny (granitowy?) | Początek przy skrzyżowaniu z Kaprów<br>Różne chodniki po obu stronach jezdni<br>Chodnik1/ jezdniachodnik2<br>Chodnik1:<br>Początek przy skrzyżowaniu z Kaprów<br>Przejście od płyty chodnikowej płukanej do betonowej: Płyta chodnikowa 20x20 , potem 50x50)<br>Płyta chodnikowa betonowa 50x50 |
| Rodzaj nawierzchni /zdjęcie                                                                              |                                                                               |                                                                                                                                                                                                                                                                                                 |