

ZD3 Karta Monitoringu Targowisko „Polanki” w Oliwie

Nr karty: 9A/07/2020

Miejsce/funkcja:	ul. Polanki 1A / targowisko / plac	Data, godzina:	26.7.2020 10:45-11:30
Dzień:	targowy: środa, sobota nietargowy: weekend: niedziela	Sporządził (a):	Justyna Borucka
Czynniki zewnętrzne:			
Pogoda	deszcz, wiatr, słońce, inne		upał
Wydarzenia	okazjonalne, święta		Pchli Targ
Dane monitoringu:			
Zakres przestrzenny	Układ zachowanie: tak / nie – odstępstwa : jakie?		Pełnie wypełnienie uzupełnione o dodatkowe miejsca patrz szkic
	Uporządkowanie terenu – stan: dobry / średni/zły		
	Stan techniczny urządzeń małej arch.: dobry/ zły		
	Rozmieszczenie urządzeń małej arch.: nie/tak : jakie?		Elem. z europalet - używany, skrzyni BRAK, krzesła i stoliki przy foodtrakach
	Stan nawierzchni – stan: dobry/ zły		
	Stan zieleni towarzyszącej – stan: dobry/ zły		Środkowy kasztan w złym stanie - trzeszczy
	Poziom estetyczny : dobry/średni/ zły		+ - brak identyfikacji, brak namiotów
Zakres funkcjonalny	Funkcja dominująca: handel, kultura: wydarzenie		
	Obsadzenie stoisk wg. wytycznych: tak/nie całkiem/nie (uzupełnienie wg załączonego szkicu)		Duże obłożenie stoisk; nowe ułożenie na wolnych stanowiskach tworzy dodatkowe alejki
	Wykorzystanie małej architektury: nie/tak : jak?		Europaleta= stolik do sprzedaży, ławka z t. wykorzystana
	Samochody na terenie: nie/tak : gdzie?, jakie? Miejsca usytuowania samochodów (opis + zaznaczane na szkicu)		2 sam.dostawcze wzdłuż schodów w alejce, 1 osobowy +2 osobowe na wjeździe
	Ewentualne przestrzenie parkowania: nie/tak (opis + zaznaczane na szkicu)		1 sam. osob. wzdłuż Schopenhauera
Analiza użytkowania	Cyrkulacja użytkowników terenów : gdzie? (opis + zaznaczane na szkicu) np. skąd przychodzi najwięcej ludzi, skupiska ludzi, itp.		Od strony Ob. Westerplatte / ludzie z 2 kierunków Inna niż założona
	Osoby znajdujących się na terenie: kto?, ile? mieszkańcy, osoby z zewnątrz, turyści		
	Sprzedający : liczba osób / ilość stoisk		59 sprzedających
	Kupujący : liczba osób / godzina (początek, koniec)??		Ok. 70 kupujących
	Inni użytkownicy : liczba osób / kto?		Turyści, spacerowicze

Notatki / Uwagi:

- Skrzynia prototypowana brak + inne obiekty małej arch. –używane, ludzie siadają na schodach!!!
- Brak samochodów umożliwia użytkowanie drugiej alejki (obiekt handlowy – plac), ponadto wytworzenie nowej alejki na miejscach sprzedaży z samochodami, (patrz szkic)
- Wiata śmietnikowa zamknięta!!!; śmiecie na zewnątrz, wykorzystanie ściany śmietnika do ekspozycji (obrazy) – nowe stanowiska sprzedaży na schodach (koło trejażu i wzdłuż budynku),
- Pchli Targ wzdłuż ulicy Ob. Wybrzeża,
- Brak punktów dezynfekcji- Brak lin między skrzyniami



ZD3 Karta Monitoringu Targowisko „Polanki” w Oliwie

Nr karty: 9B2/07/2020

Miejsce/funkcja:

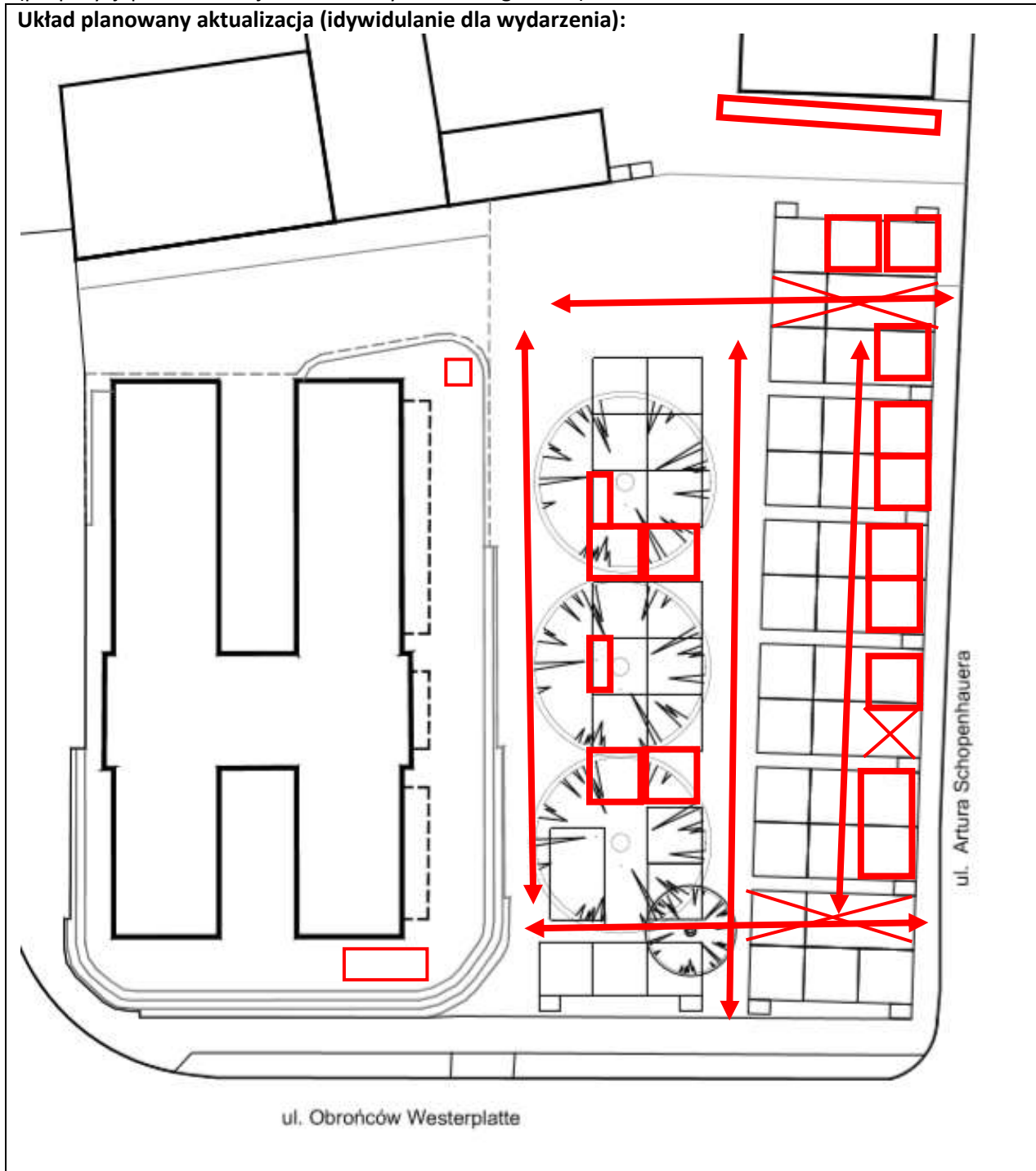
ul. Polanki 1A / targowisko/ plac

Data, godzina:

26.7.2020 10:45-11:30

Szkic sytuacyjny: (z zaznaczeniem obsadzenia poszczególnych stanowisk sprzedaży, cyrkulację użytkowników ,wszystkich odstępstw od projektu wyjściowego (propozycji przestrzennej dla układu tymczasowego 2020)

Układ planowany aktualizacja (indywiduowanie dla wydarzenia):



wykorzystanie STOISK TARGOWISKA ODSTĘPSTWA/ZAMINA + DODATKOWE punkty sprzedaży

Nowe kierunki ruchu , nowe alejki



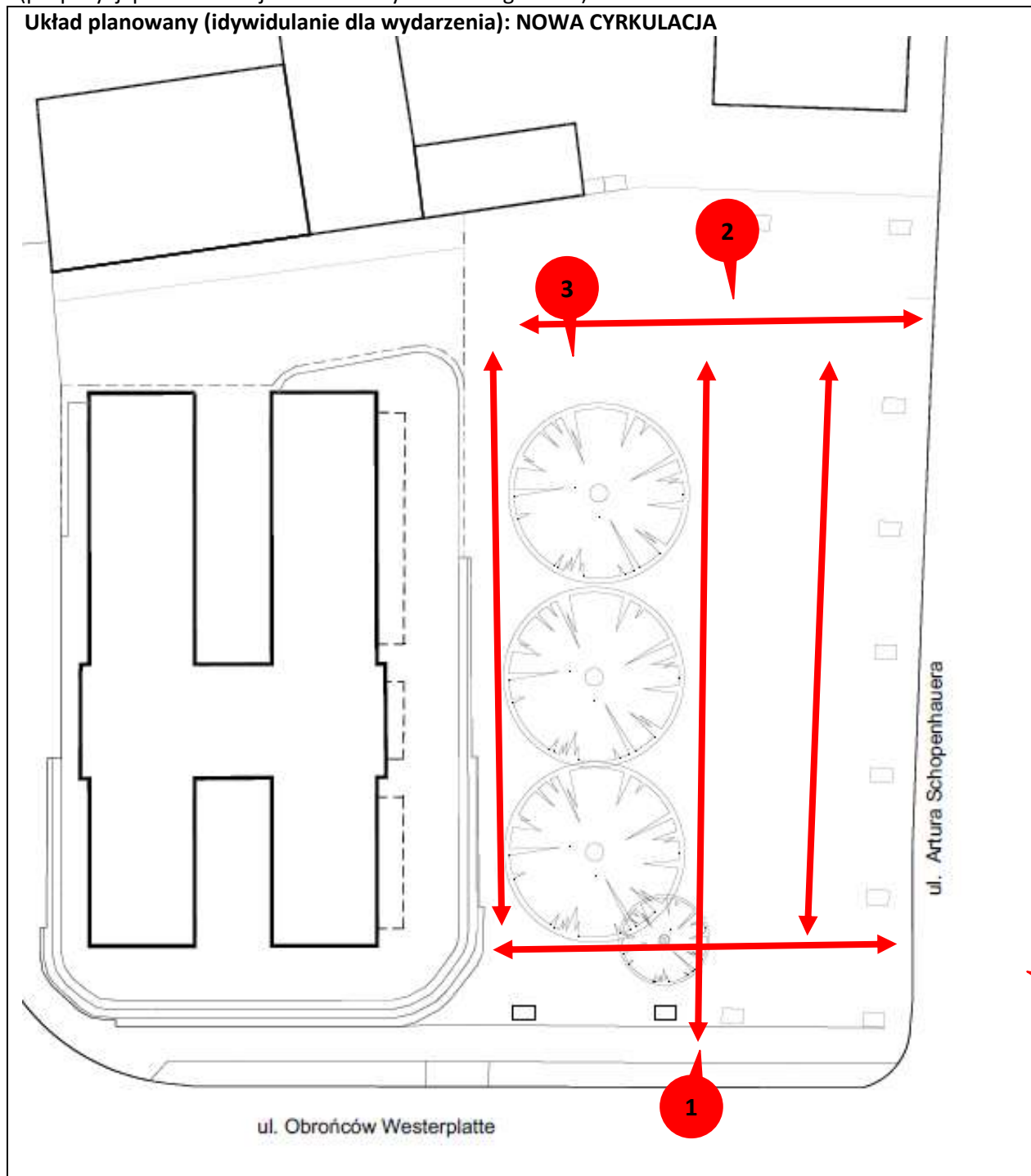
ZD3 Karta Monitoringu Targowisko „Polanki” w Oliwie

Nr karty: 9B3/07/2020

Miejsce/funkcja:	ul. Polanki 1A / targowisko/ plac	Data, godzina:	26.7.2020 10:45-11:30
------------------	-----------------------------------	----------------	-----------------------

Szkic sytuacyjny: (z zaznaczeniem obsadzenia poszczególnych stanowisk sprzedaży, cyrkulację użytkowników ,wszystkich odstępstw od projektu wyjściowego (propozycji przestrzennej dla układu tymczasowego 2020)

Układ planowany (idywidualnie dla wydarzenia): NOWA CYRKULACJA



Nowe kierunki ruchu , nowe alejki

1

DOKUMENTACJA ZDJĘCIOWA / WYZNACZONE MIEJSCA

ZD3 Karta Monitoringu Targowisko „Polanki” w Oliwie

Nr karty: 9C/07/2020

Miejsce/funkcja:

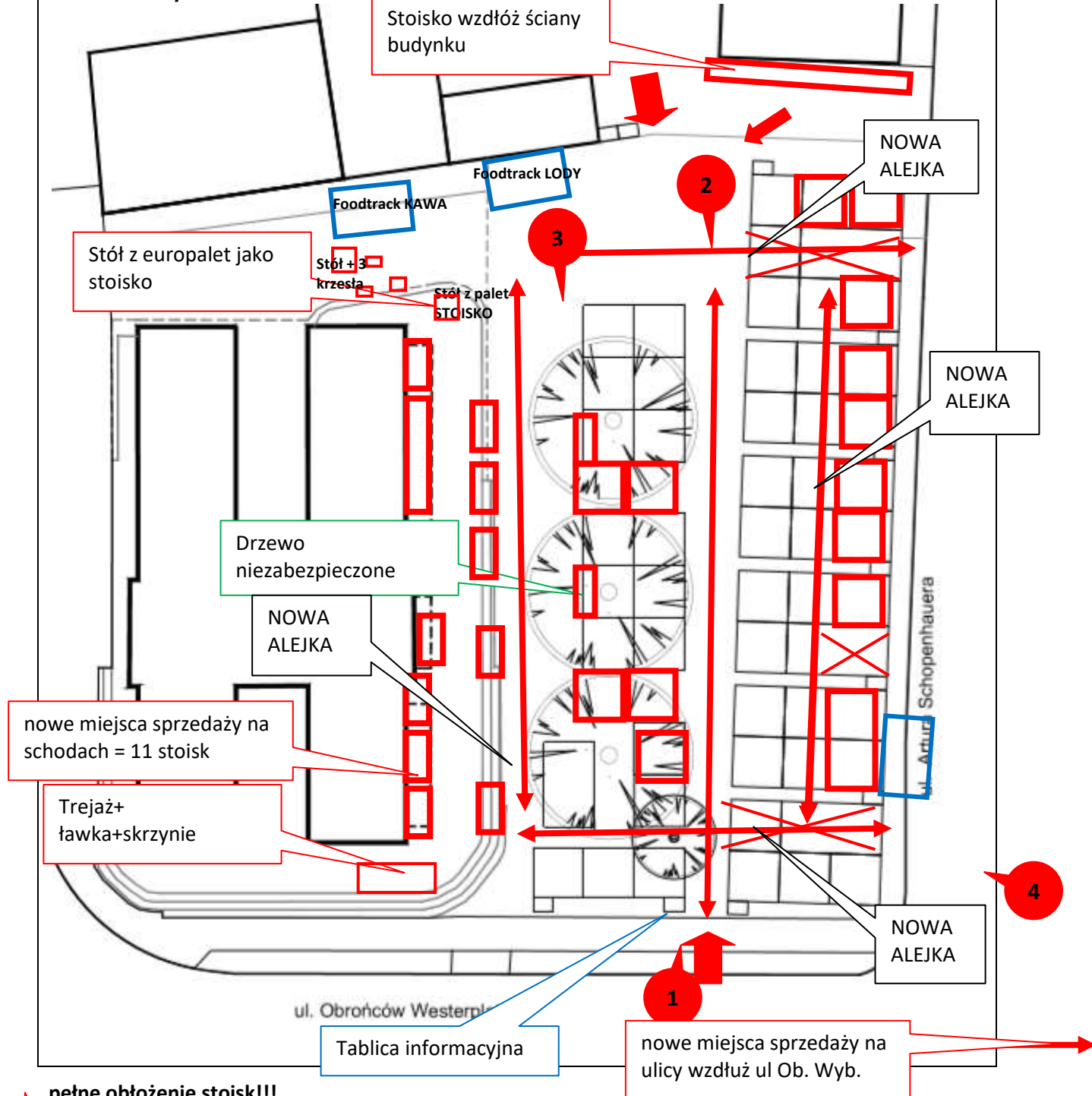
ul. Polanki 1A / targowisko/ plac

Data, godzina:

26.7.2020 10:45-11:30

Szkic sytuacyjny: (z zaznaczeniem obsadzenia poszczególnych stanowisk sprzedaży, cyrkulację użytkowników ,wszystkich odstępstw od projektu wyjściowego (propozycji przestrzennej dla układu tymczasowego 2020)

Układ zastany:



pełne obłożenie stoisk!!!

LUDZIE KIERUNEK PRZYJŚCIA / SZEROKOŚĆ W ZALEŻNOŚCI OD LICZBY OSÓB

DOKUMENTACJA ZDJĘCIOWA / WYZNACZONE MIEJSCA

1

ZD3 Karta Monitoringu Targowisko „Polanki” w Oliwie

Nr karty: 9D/07/2020

Miejsce/funkcja:	ul. Polanki 1A / targowisko/ plac	Data, godzina:	26.7.2020 10:45-11:30
------------------	-----------------------------------	----------------	-----------------------

Dokumentacja fotograficzna:

Fot 1



Fot 1 (wejście z widokiem na główną alejkę)

1

Fot2



Fot 2 (na końcu alejki z widokiem na wejście)

2

Fot 3



Fot 3 (od strony przejazdu przy latarni pomiędzy budynkiem i drzewami widok w stronę ul. Obrońców Westerplatte)

3

Fot 4



Fot 4 (z narożnika ul Schopenhauera + ob. Westerplatte, jak wizualizacja)

4

Fot. Justyna Borucka